

**ДОКУМЕНТ ПОДПИСАН  
ЭЛЕКТРОННОЙ ПОДПИСЬЮ**

Сертификат: 6С 59 FD 10 00 01 00 04 F8 FB  
Владелец: Воронова Екатерина Сергеевна  
Действителен: с 15.06.2023 по 15.06.2024

## Проект освоения лесов

лесничество: Суджанское, участковое лесничество: Беловское	
(участковое лесничество, лесничество на землях лесного фонда)/(субъект, муниципальный район, кадастровый номер на землях с/х назначения)	
Общей площадью (га)	1,5347
Приказ Министерства природных ресурсов Курской области от 31.07.2023 г. №01-08/506	
(основание предоставления (использования) лесного(ых)/земельного(ых) участка(ов))	
строительство, реконструкция, эксплуатация линейных объектов	
(вид(ы) использования лесов)	
Договор аренды лесного участка №7 от 2 августа 2023 г.	
(договор аренды, решение о предоставлении права постоянного (бессрочного) пользования лесным участком, решение и соглашение (при наличии) об установлении сервитута, соглашение об осуществлении публичного сервитута и пр.)	

# Общая часть

## I. Общие сведения

### Сведения о лице, использующем лесной участок

Наименование пользователя (юридического, физического лица)	Вид использования лесов	Адрес юридического или физического лица	Телефон, факс, адрес электронной почты, сайт (при наличии)	Дата, номер правоустанавливающего документа (договора аренды, решения о предоставлении права постоянного (бессрочного) пользования лесным участком, решения и соглашения (при наличии) об установлении сервитута, соглашения об осуществлении публичного сервитута). Дата, номер регистрации права	Срок пользования, лет
1	2	3	4	5	6
РОССЕТИ ПАО	строительство, реконструкция, эксплуатация линейных объектов	121353, Город Москва, вн.тер. г. Муниципальный Округ Можайский, ул Беловежская, дом 4	Телефон: +7 (800) 200-18-81, Факс: +7 (495) 664-81-33, Адрес электронной почты: info@rosseti.ru, Сайт: www.rosseti.ru	Договор аренды лесного участка №7 от 2 августа 2023 г. Дата регистрации права: Номер(а) регистрации права:	11 месяцев

Сведения об органе государственной власти или органе местного самоуправления, предоставившем лесной участок в аренду или постоянное (бессрочное) пользование, установившем сервитут или предусмотренный статьей 39.37 Земельного кодекса Российской Федерации, публичный сервитут

Наименование органа государственной власти или органа местного самоуправления, предоставившего лесной участок в аренду или постоянное (бессрочное) пользование, установившего сервитут или предусмотренный статьей 39.37 Земельного кодекса Российской Федерации, публичный сервитут	Министерство природных ресурсов Курской области
--	---

### Перечень законодательных и иных нормативно-правовых актов, нормативно-технических, методических и проектных документов, на основе которых разработан проект освоения лесов

Лесной кодекс Российской Федерации от 04.12.2006 N 200-ФЗ
Распоряжение Правительства Российской Федерации от 17 июля 2012 года N 1283-р "Об утверждении перечня объектов лесной инфраструктуры для защитных лесов, эксплуатационных лесов и резервных лесов"
Распоряжение Правительства Российской Федерации от 30 апреля 2022 года N 1084-р "Об утверждении перечня объектов капитального строительства, не связанных с созданием лесной инфраструктуры, для защитных лесов, эксплуатационных лесов, резервных лесов"
Распоряжение Правительства РФ от 23 апреля 2022 г. N 999-р "Об утверждении перечня некапитальных строений, сооружений, не связанных с созданием лесной инфраструктуры, для защитных лесов, эксплуатационных лесов, резервных лесов"
Приказ Минприроды России от 10 июля 2020 года N 434 «Об утверждении Правил использования лесов для строительства, реконструкции, эксплуатации линейных объектов и Перечня случаев использования лесов для строительства, реконструкции, эксплуатации линейных объектов без предоставления лесного участка, с установлением или без установления сервитута, публичного сервитута» (с изменениями на 24 августа 2021 года)
Приказ Минприроды России от 16.11.2021 N 864 "Об утверждении Составы проекта освоения лесов, порядка его разработки и внесения в него изменений, требований к формату проекта освоения лесов в форме электронного документа"
Постановление Правительства РФ от 09 декабря 2020 г. №2047 «Об утверждении правил санитарной безопасности в лесах»
Постановление Правительства РФ от 16.04.2011 г. № 281 «О мерах противопожарного обустройства лесов»
Постановление Правительства РФ от 7 октября 2020 г. N 1614 "Об утверждении Правил пожарной безопасности в лесах"
Приказ Рослесхоза от 05 июля 2011 г. №287 «Об утверждении классификации природной пожарной опасности лесов и классификации пожарной опасности в лесах в зависимости от условий погоды»
Приказ Министерства природных ресурсов и экологии РФ от 28 марта 2014 г №161 «Об утверждении видов средств предупреждения и тушения лесных пожаров, нормативов обеспеченности данными средствами лиц, использующих леса, норм наличия средств предупреждения и тушения лесных пожаров при использовании лесов» (в ред. приказов Минприроды России от 15.07.2015 №321, от 10.11.2017 №598, от 16.05.2018 №202)
Лесохозяйственный регламент Суджанского лесничества Курской области (утвержден приказом Министерства природных ресурсов Курской области от 28.12.2022 №01-08-712).

### Срок действия проекта освоения лесов

Срок действия проекта освоения лесов	01.07.2024
Разработчик проекта	ИП Соколов Павел Николаевич. Адрес: Воронежская область, г.Бобров, ул.Котовского 12а. Телефон: +79081321155, Адрес электронной почты: sokolow-pn@mail.ru

(наименование организации, юридический адрес, номер телефона (при наличии), адрес электронной почты (при наличии))

## Сведения о лесном участке

Перечень предоставленных в аренду, постоянное (бессрочное) пользование, в отношении которых установлен сервитут или публичный сервитут, лесных кварталов, лесотаксационных выделов или их частей

Таблица №1

Наименование лесничества, участкового лесничества (Кадастровый номер земельного участка на землях с/х назначения)	Номера лесных кварталов, лесотаксационных выделов, частей выделов	Общая площадь, га
1	2	3
Суджанское, Беловское	кв. 94; кв.128, кв.94 ч. выд. 17, ч. выд. 22, ч. выд. 23, ч. выд. 24; кв.128 ч.в.3	1,5347
<b>Всего:</b>		<b>1,5347</b>

**Распределение площади лесного участка по видам целевого назначения лесов на защитные (по их категориям), эксплуатационные и резервные леса**

Таблица №2

Целевое назначение лесов	Площадь, га	%
1	2	3
<b>Защитные леса</b>	<b>1,5347</b>	<b>100,00</b>
леса, расположенные на особо охраняемых природных территориях		
леса, расположенные в водоохраных зонах		
леса, выполняющие функции защиты природных и иных объектов		
ценные леса	<b>1,5347</b>	<b>100,00</b>
Противозерозионные леса (леса, предназначенные для охраны земель от эрозии)	1,5347	100,00
городские леса		
Резервные леса		
Эксплуатационные леса		
<b>Итого лесов</b>	<b>1,5347</b>	<b>100</b>

**Таксационная характеристика лесных насаждений на лесном участке**

Таблица №3

Преобладающая порода (указывается соответствующая порода)	Площадь, га	Средние таксационные показатели						
		возраст	класс бонитета	относительная полнота	запас насаждений на 1 га, м3		средний прирост по запасу на 1 га покрытых лесной растительностью, м3	состав насаждения
					покрытых лесной растительностью	спелых и перестойных		
1	2	3	4	5	6	7	8	9
<b>Защитные леса</b>								
Хозяйство - Хвойное								
Итого Хвойное								
Хозяйство - Твердолиственное								
ДУБ	1,4917	66	3	0,69	161,0	208,0	2,4	2,5Дб1,6Яз1,5 Кло1,5Дбн1,3Я о0,9Бр0,7Ос
Итого Твердолиственное	<b>1,4917</b>	<b>66</b>	<b>3</b>	<b>0,69</b>	<b>161,0</b>	<b>208,0</b>	<b>2,4</b>	<b>2,5Дб1,6Яз1,5 Кло1,5Дбн1,3 Яо0,9Бр0,7Ос</b>
Хозяйство - Мягколиственное								
Итого Мягколиственное								
<b>Всего Защитные леса</b>	<b>1,4917</b>	<b>66</b>	<b>3</b>	<b>0,69</b>	<b>161,0</b>	<b>208,0</b>	<b>2,4</b>	<b>2,5Дб1,6Яз1,5 Кло1,5Дбн1,3 Яо0,9Бр0,7Ос</b>
<b>Эксплуатационные леса</b>								
Хозяйство - Хвойное								
Итого Хвойное								
Хозяйство - Твердолиственное								
Итого Твердолиственное								
Хозяйство - Мягколиственное								
Итого Мягколиственное								
<b>Всего Эксплуатационные леса</b>								
<b>Резервные леса</b>								
Хозяйство - Хвойное								
Итого Хвойное								
Хозяйство - Твердолиственное								
Итого Твердолиственное								
Хозяйство - Мягколиственное								
Итого Мягколиственное								
<b>Всего Резервные леса</b>								
<b>Всего на лесном участке</b>								
Хозяйство - Хвойное								
Итого Хвойное								
Хозяйство - Твердолиственное								
ДУБ	1,4917	66	3	0,69	161,0	208,0	2,4	2,5Дб1,6Яз1,5 Кло1,5Дбн1,3Я о0,9Бр0,7Ос
Итого Твердолиственное	<b>1,4917</b>	<b>66</b>	<b>3</b>	<b>0,69</b>	<b>161,0</b>	<b>208,0</b>	<b>2,4</b>	
Хозяйство - Мягколиственное								
Итого Мягколиственное								
<b>ВСЕГО</b>	<b>1,4917</b>	<b>66</b>	<b>3</b>	<b>0,69</b>	<b>161,0</b>	<b>208,0</b>	<b>2,4</b>	<b>2,5Дб1,6Яз1,5 Кло1,5Дбн1,3 Яо0,9Бр0,7Ос</b>

Лесные насаждения на предоставленном участке отсутствуют.

**Характеристика имеющихся в границах лесного участка особо охраняемых природных территорий и объектов (границы и режим особой охраны), мероприятия по сохранению объектов биоразнообразия**

Таблица №4

Особо охраняемая природная территория и объекты	Расположение особо охраняемых природных территорий и объектов (квартал, выдел, урочище, границы)	Режим особой охраны	Мероприятия по сохранению объектов биоразнообразия
1	2	3	4
-	-	-	-

В границах лесного участка отсутствуют особо-охраняемые природные территории и объекты.

**Сведения о наличии загрязнения лесов (в том числе нефтяного, радиоактивного)**

Таблица №5

Наименование лесничества, участкового лесничества (Кадастровый номер земельного участка на землях с/х назначения)	Номер лесного квартала	Перечень выделов	Площадь, га	Вид загрязнения (в том числе нефтяное, радиоактивное)	Единица измерения (для радионуклидов: плотность загрязнения почвы - кБк/м2; для нефтепродуктов: удельное содержание - г/кг почвы)	Количественные показатели загрязнения
1	2	3	4	5	6	7
-	-	-	-	-	-	-

В границах лесного участка загрязнения (нефтяное, радиоактивное) отсутствуют.

**Сведения о наличии мест обитания редких и находящихся под угрозой исчезновения видов животных и мест произрастания редких и находящихся под угрозой исчезновения видов деревьев, кустарников, лиан и иных лесных растений**

Таблица №6

Наименование лесничества, участкового лесничества (Кадастровый номер земельного участка на землях с/х назначения)	Номер лесного квартала	Перечень выделов	Площадь, га	Вид, порода	Установленные ограничения	Основание для охраны
1	2	3	4	5	6	7
-	-	-	-	-	-	-

В границах лесного участка отсутствуют места обитания редких и находящихся под угрозой исчезновения видов животных и мест произрастания редких и находящихся под угрозой исчезновения видов деревьев, кустарников, лиан и иных лесных растений.

**Сведения о материалах специальных изысканий, исследований или иных специальных обследований (при наличии)**

Таблица №7

Материалы специальных изысканий, исследований или иных специальных обследований	Реквизиты
1	2
-	-

Год последнего лесоустройства в части таксации лесничества, лесного участка: 2012

На лесном участке специальные изыскания, исследования и иные специальные обследования не проводились.

**Сведения об обременениях лесного участка**

Таблица №8

Вид обременения лесного участка (части лесного участка)	Границы, площадь, га
1	2
-	-

Обременения отсутствуют.

**Создание и эксплуатация лесной инфраструктуры**

**Характеристика существующих и проектируемых объектов лесной инфраструктуры на лесном участке**

Таблица №9

Наименование объекта	Лесничество, участковое лесничество (Кадастровый номер земельного участка на землях с/х назначения)	N квартала	N выдела	Площадь объекта, м2	Протяженность объекта, м	Характеристика объекта	Проектируемые мероприятия
1	2	3	4	5	6	7	8
Существующие объекты							
Дорога лесная	Суджанское, Беловское	94	ч.в.24	0,0237	79	лесная	эксплуатация объекта
Проектируемые объекты							

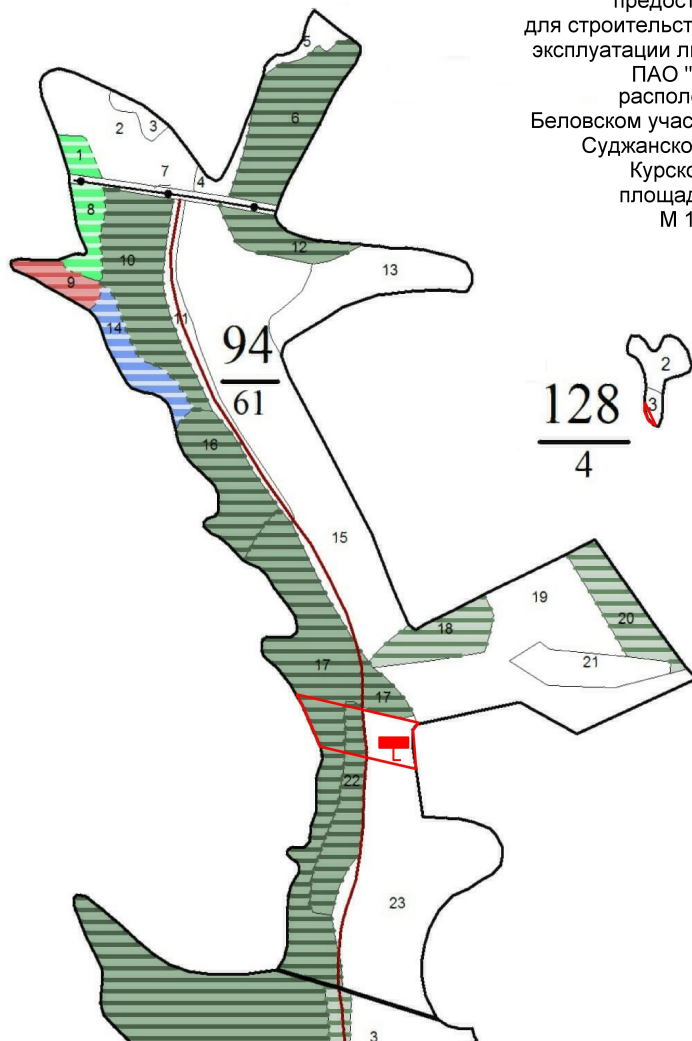
Аншлаг	Суджанское, Беловское	94	ч.в.23			противопожарного содержания	строительство объекта; эксплуатация объекта
--------	-----------------------	----	--------	--	--	-----------------------------	---

Характеристика объектов лесной инфраструктуры приведена на основании Распоряжение Правительства РФ от 17.07.2012 N 1283-р (ред. от 10.09.2021) «Об утверждении Перечня объектов лесной инфраструктуры для защитных лесов, эксплуатационных лесов и резервных лесов».

## ТЕМАТИЧЕСКАЯ ЛЕСНАЯ КАРТА

ПРОСТРАНСТВЕННОЕ РАЗМЕЩЕНИЕ  
СУЩЕСТВУЮЩИХ И ПРОЕКТИРУЕМЫХ  
ОБЪЕКТОВ ЛЕСНОЙ ИНФРАСТРУКТУРЫ

лесного участка,  
предоставленного  
для строительства, реконструкции,  
эксплуатации линейных объектов  
ПАО "Россети"  
расположенного в  
Беловском участковом лесничестве  
Суджанского лесничества  
Курской области  
площадь 1,5347 га  
М 1:10 000



*существующие:*

	дорога лесная
--	---------------

*проектируемые:*

	аншлаг
--	--------

### УСЛОВНЫЕ ОБОЗНАЧЕНИЯ

94	номер квартала
17	номер выдела
	предоставленный лесной участок

## Проектируемый объем рубок лесных насаждений, при создании объектов лесной инфраструктуры

Таблица №10

Проектируемые объекты	Лесничество, участковое лесничество (Кадастровый номер земельного участка на землях с/х назначения)	N квартала	N выдела	Площадь объекта, м2	Объем рубок, м3			
					корневой запас	в т.ч. хвойные	ликвидный запас	в т.ч. хвойные
1	2	3	4	5	6	7	8	9

Рубка лесных насаждений, предназначенных при создании объектов лесной инфраструктуры, не проектируется.

## Мероприятия по охране, защите и воспроизводству лесов Характеристика территории лесного участка по классам пожарной опасности

Таблица №11

N п/п	Лесничество, участковое лесничество (Кадастровый номер земельного участка на землях с/х назначения)	Площадь по классам пожарной опасности					Итого	Средний класс
		I	II	III	IV	V		
1	2	3	4	5	6	7	8	9
1	Суджанское, Беловское				1,5347		1,5347	4
	<b>Всего</b>				<b>1,5347</b>		<b>1,5347</b>	<b>4</b>
	<b>%</b>				<b>100,00</b>		<b>100,00</b>	

Класс пожарной опасности был определен по классификации природной пожарной опасности лесов приказа Федерального агентства лесного хозяйства РФ от 05 июля 2011 г. № 287 "Об утверждении классификации природной пожарной опасности лесов и классификации пожарной опасности в лесах в зависимости от условий погоды".

Распределение территории лесного участка по классам пожарной опасности приведено на тематической лесной карте.

**ТЕМАТИЧЕСКАЯ ЛЕСНАЯ КАРТА**  
 РАСПРЕДЕЛЕНИЕ ТЕРРИТОРИИ  
 ПО КЛАССАМ ПОЖАРНОЙ ОПАСНОСТИ  
 лесного участка,  
 предоставленного  
 для строительства, реконструкции,  
 эксплуатации линейных объектов  
 ПАО "Россети"  
 расположенного в  
 Беловском участковом лесничестве  
 Суджанского лесничества  
 Курской области  
 площадь 1,5347 га  
 М 1:10 000



классы пожарной опасности				
1	2	3	4	5

УСЛОВНЫЕ ОБОЗНАЧЕНИЯ

<b>94</b>	номер квартала
17	номер выдела
	предоставленный лесной участок

## Характеристика водных объектов

Таблица №12

N п/п	Водный объект (водотоки (реки, ручьи, каналы), водоемы (озера, пруды, обводненные карьеры, водохранилища, противопожарные водоемы), болота (низинные, переходные, верховые), природные выходы подземных вод (родники, гейзеры))	Лесничество, участковое лесничество, квартал, выдел (Кадастровый номер земельного участка на землях с/х назначения)	Площадь, га
1	2	3	4

На лесном участке водные объекты отсутствуют.

### Обоснование и характеристика проектируемых видов, объемов и сроков выполнения мероприятий по противопожарному обустройству лесов с учетом объектов, созданных при использовании лесов в соответствии с лесохозяйственным регламентом лесничества, и их территориальное размещение

Таблица №13

Объект противопожарного обустройства	Виды мероприятий	Лесничество, участковое лесничество, урочище, дача (Кадастровый номер земельного участка на землях с/х назначения)	Целевое назначение лесов	N квартала	N выдела	Единица измерения	Потребность в соответствии с действующими нормативами	Имеется в наличии	Проектируемый объем мероприятий		Сроки выполнения мероприятий
									всего	ежегодный объем	
1	2	3	4	5	6	7	8	9	10	11	12
Лесной участок	Строительство, эксплуатация пункта сосредоточения противопожарного инвентаря	Курская область, г. Курск, ул.Гаражная, д.1(территория дочернего предприятия ПАО "Россети" ОАО "Курские магистральные сети"				Штука	1		1	1	2023-2024 год, с начала срока пользования участком.
Лесной участок	Установка и размещение стенов и других знаков и указателей, содержащих информацию о мерах пожарной безопасности в лесах, в виде объявлений (аншлагов) и других знаков и указателей	Суджанское, Беловское	Защитные леса	94	ч.в.23	Штука	1		1	1	2023-2024 год, с начала срока пользования участком.
Лесной участок	Эксплуатация лесных дорог, предназначенных для охраны лесов от пожаров	Суджанское, Беловское	Защитные леса	94	ч.в.24	Километр		0,079	0,079	0,079	2023-2024 год, с начала срока пользования участком.

Согласно п.8 приложения 3 приказа Министерства природных ресурсов и экологии Российской Федерации от 28.03.2014 № 161, при использовании лесов в соответствии со статьями 36, 43-46 Лесного кодекса Российской Федерации пункты сосредоточения противопожарного инвентаря организуются с учетом возможности доставки ресурсов пожаротушения не позднее трех часов с момента обнаружения пожара. Размещение пожарной техники, оборудования и инвентаря проектируется расположить по адресу: Курская область, г. Курск, ул.Гаражная, д.1(территория дочернего предприятия ПАО "Россети" ОАО "Курские магистральные сети".

Размещение проектируемых видов и объёмов мероприятий по противопожарному обустройству лесов отражено на тематической лесной карте.

В соответствии с «Правилами пожарной безопасности в лесах» утвержденными постановлением Правительства Российской Федерации от 7 октября 2020 года N 1614 настоящие Правила устанавливают единые требования к мерам пожарной безопасности в лесах в зависимости от целевого назначения земель и лесов и обеспечению пожарной безопасности в лесах при использовании, охране, защите, воспроизводстве лесов, осуществлении иной деятельности в лесах и при пребывании граждан в лесах, а также являются обязательными для исполнения органами государственной власти, органами местного самоуправления, юридическими лицами и гражданами.

Правила пожарной безопасности в лесах для каждого лесного района устанавливаются Министерством природных ресурсов и экологии Российской Федерации.

Меры пожарной безопасности в лесах включают в себя:

- а) предупреждение лесных пожаров (противопожарное обустройство лесов и обеспечение средствами предупреждения и тушения лесных пожаров);
- б) мониторинг пожарной опасности в лесах и лесных пожаров;
- в) разработку и утверждение планов тушения лесных пожаров;
- г) иные меры пожарной безопасности в лесах.

Мера пожарной безопасности, предусмотренная подпунктом "а" пункта 3 (предупреждение лесных пожаров (противопожарное обустройство лесов и обеспечение средствами предупреждения и тушения лесных пожаров) настоящих Правил, на лесных участках, предоставленных в постоянное (бессрочное) пользование или аренду, осуществляется лицами, использующими леса на основании проекта освоения лесов.

Общие требования пожарной безопасности в лесах:

Со дня схода снежного покрова до установления устойчивой дождливой осенней погоды или образования снежного покрова в лесах запрещается:

а) использовать открытый огонь (костры, паяльные лампы, примусы, мангалы, жаровни) в хвойных молодняках, на гарях, на участках поврежденного леса, торфяниках, в местах рубок (на лесосеках), не очищенных от порубочных остатков (остатки древесины, образующиеся на лесосеке при валке и трелевке деревьев, а также при очистке стволов от сучьев, включающие верхинные части срубленных деревьев, откомлевки, сучья, хворост) и заготовленной древесины, в местах с подсохшей травой, а также под кронами деревьев. В других местах использование открытого огня допускается на площадках, отделенных противопожарной минерализованной (то есть очищенной до минерального слоя почвы) полосой шириной не менее 0,5 метра. Открытый огонь (костер, мангал, жаровня) после завершения сжигания порубочных остатков или его использования с иной целью тщательно засыпается землей или заливается водой до полного прекращения тления;

б) бросать горящие спички, окурки и горячую золу из курительных трубок, стекло (стеклянные бутылки, банки и др.);

в) применять при охоте пжи из горючих (способных самовозгораться, а также возгораться при воздействии источника зажигания и самостоятельно гореть после его удаления) или тлеющих материалов;

г) оставлять промасленные или пропитанные бензином, керосином или иными горючими веществами материалы (бумагу, ткань, паклю, вату и другие горючие вещества) в не предусмотренных специально для этого местах;

д) заправлять горючим топливные баки двигателей внутреннего сгорания при работе двигателя, использовать машины с неисправной системой питания двигателя, а также курить или пользоваться открытым огнем вблизи машин, заправляемых горючим;

е) выполнять работы с открытым огнем на торфяниках.

Запрещается засорение леса отходами производства и потребления. Со дня схода снежного покрова до установления устойчивой дождливой осенней погоды или образования снежного покрова органы государственной власти, органы местного самоуправления, учреждения, организации, иные юридические лица независимо от их организационно-правовых форм и форм собственности, крестьянские (фермерские) хозяйства, общественные объединения, индивидуальные предприниматели, должностные лица, граждане Российской Федерации, иностранные граждане и лица без гражданства, владеющие, пользующиеся и (или) распоряжающиеся территорией, прилегающей к лесу (покрытые лесной растительностью земли), обеспечивают их очистку от сухой травянистой растительности, пожнивных остатков, валежника, порубочных остатков, отходов производства и потребления и других горючих материалов на полосе шириной не менее 10 метров от границ территории и (или) леса либо отделиют противопожарной минерализованной полосой шириной не менее 1,4 метра или иным противопожарным барьером. Запрещается выжигание хвороста, лесной подстилки, сухой травы и других горючих материалов (веществ и материалов, способных самовозгораться, а также возгораться при воздействии источника зажигания и самостоятельно гореть после его удаления) на земельных участках, непосредственно примыкающих к лесам, защитным и лесным насаждениям и не отделенных противопожарной минерализованной полосой шириной не менее 0,5 метра.

Юридические лица и граждане, осуществляющие использование лесов, обязаны:

а) хранить горюче-смазочные материалы в закрытой таре, производить в период пожароопасного сезона очистку мест их хранения от растительного покрова, древесного мусора, других горючих материалов и отделить противопожарной минерализованной полосой шириной не менее 1,4 метра;

б) уведомлять при корчевке пней с помощью взрывчатых веществ о месте и времени проведения этих работ органы государственной власти или органы местного самоуправления, указанные в пункте 4 настоящих Правил, не менее чем за 10 дней до их начала, прекращать корчевку пней с помощью этих веществ при высокой пожарной опасности в лесу;

в) соблюдать нормы наличия средств предупреждения и тушения лесных пожаров при использовании лесов, утверждаемые Министерством природных ресурсов и экологии Российской Федерации, а также содержать средства предупреждения и тушения лесных пожаров в период пожароопасного сезона в готовности, обеспечивающей возможность их немедленного использования;

г) в случае обнаружения лесного пожара на соответствующем лесном участке немедленно сообщить об этом в специализированную диспетчерскую службу и принять все возможные меры по недопущению распространения лесного пожара.

Юридические лица и индивидуальные предприниматели, осуществляющие использование лесов или имеющие объекты в лесу, перед началом пожароопасного сезона, а лица, ответственные за проведение массовых мероприятий в лесу, перед выездом или выходом в лес обязаны провести инструктаж своих работников или участников массовых мероприятий и других мероприятий о соблюдении требований настоящих Правил и предупреждении возникновения лесных пожаров, а также о способах их тушения.

Требования пожарной безопасности в лесах при строительстве, реконструкции и эксплуатации линий электропередачи, связи, трубопроводов

Полосы отвода и охранные зоны вдоль трубопроводов, проходящих через лесные массивы, в период пожароопасного сезона должны быть свободны от горючих материалов. Через трубопроводы не более чем через каждые 7 километров устраиваются переезды для пожарной техники, прокладываются противопожарные минерализованные полосы шириной 2 - 2,5 метра вокруг строений, а также вокруг колодцев на трубопроводах.

При строительстве, реконструкции и эксплуатации линий электропередачи, линий связи и трубопроводов, а также при содержании проложенных вдоль таких объектов просек обеспечиваются рубка лесных насаждений, складирование и уборка заготовленной древесины, порубочных остатков в соответствии с требованиями, предусмотренными пунктами 26 - 31 настоящих Правил.

При этом допускается складирование вырубленной древесины в границах просеки с соблюдением требований пункта 29 настоящих Правил в случае, если выполнение требований пункта 31 при складировании невозможно ввиду отсутствия близлежащих открытых пространств или ширины просеки.

**ТЕМАТИЧЕСКАЯ ЛЕСНАЯ КАРТА**  
 ТЕРРИТОРИАЛЬНОЕ РАЗМЕЩЕНИЕ ПРОЕКТИРУЕМЫХ  
 ВИДОВ И ОБЪЕМОВ ПРОТИВОПОЖАРНОГО  
 ОБУСТРОЙСТВА ЛЕСОВ  
 лесного участка,  
 предоставленного  
 для строительства, реконструкции,  
 эксплуатации линейных объектов  
 ПАО "Россети"  
 расположенного в  
 Беловском участковом лесничестве  
 Суджанского лесничества  
 Курской области  
 площадь 1,5347 га  
 М 1:10 000



*существующие:*

	дорога лесная
--	---------------

*проектируемые:*

	аншлаг
--	--------

**УСЛОВНЫЕ ОБОЗНАЧЕНИЯ**

<b>94</b>	номер квартала
17	номер выдела
	предоставленный лесной участок

**Сведения о наличии и потребности в пожарной технике, оборудовании, снаряжении и инвентаре на лесном участке**

Наименование	Единица измерения	В соответствии с действующими нормативами	Имеется в наличии	Проектируется приобретение, аренда, изготовление	Место расположения
1	2	3	4	5	6
Малый лесопатрульный комплекс или легковой автомобиль повышенной проходимости с комплектом пожаротехнического вооружения	Штука	1		1	Курская область, г. Курск, ул.Гаражная, д.1(территория дочернего предприятия ПАО "Россети" ОАО "Курские магистральные сети"
Пожарный инструмент: бензопилы	Штука	1		1	Курская область, г. Курск, ул.Гаражная, д.1(территория дочернего предприятия ПАО "Россети" ОАО "Курские магистральные сети"
Пожарный инструмент: ранцевые лесные опрыскиватели (ранцы противопожарные)	Штука	5		5	Курская область, г. Курск, ул.Гаражная, д.1(территория дочернего предприятия ПАО "Россети" ОАО "Курские магистральные сети"
Пожарный инструмент: топоры	Штука	5		5	Курская область, г. Курск, ул.Гаражная, д.1(территория дочернего предприятия ПАО "Россети" ОАО "Курские магистральные сети"
Пожарный инструмент: лопаты	Штука	10		10	Курская область, г. Курск, ул.Гаражная, д.1(территория дочернего предприятия ПАО "Россети" ОАО "Курские магистральные сети"
Пожарный инструмент: емкость для доставки воды объемом 10-15 л	Штука	3		3	Курская область, г. Курск, ул.Гаражная, д.1(территория дочернего предприятия ПАО "Россети" ОАО "Курские магистральные сети"
Средства индивидуальной защиты лиц, участвующих в мероприятиях по недопущению распространения лесных пожаров : дежурная спецодежда (защитные каски, защитные очки, средства защиты органов дыхания и зрения, плащи из огнеупорной ткани, энцефалитные костюмы, сапоги кирзовые (ботинки), брезентовые рукавицы)	Комплект	по числу лиц, участвующих в мероприятиях по недопущению распространения лесных пожаров			Курская область, г. Курск, ул.Гаражная, д.1(территория дочернего предприятия ПАО "Россети" ОАО "Курские магистральные сети"
Средства индивидуальной защиты лиц, участвующих в мероприятиях по недопущению распространения лесных пожаров: аптечка первой помощи	Штука	по 1 на каждые 5 человек, участвующих в мероприятиях по недопущению распространения лесных пожаров			Курская область, г. Курск, ул.Гаражная, д.1(территория дочернего предприятия ПАО "Россети" ОАО "Курские магистральные сети"

Средства индивидуальной защиты лиц, участвующих в мероприятиях по недопущению распространения лесных пожаров: индивидуальные перевязочные пакеты	Штука	по числу лиц, участвующих в мероприятиях по тушению и недопущению распространения лесных пожаров			Курская область, г. Курск, ул.Гаражная, д.1(территория дочернего предприятия ПАО "Россети" ОАО "Курские магистральные сети"
Дополнительные: бидоны или канистры для питьевой воды	Штука	1		1	Курская область, г. Курск, ул.Гаражная, д.1(территория дочернего предприятия ПАО "Россети" ОАО "Курские магистральные сети"
Дополнительные: бортовой автомобиль повышенной проходимости или вездеход	Штука	1		1	Курская область, г. Курск, ул.Гаражная, д.1(территория дочернего предприятия ПАО "Россети" ОАО "Курские магистральные сети"

Примечание:

На каждое транспортное средство дополнительно предусматриваются:

- топор - 1 шт.,
- лом обыкновенный - 1 шт.,
- ведро (или емкость для доставки воды 10 - 15 л) - 1 шт.,
- огнетушитель - 1 шт.

Приобретение, аренда, изготовление пожарной техники, оборудования и инвентаря произвести к началу пользования лесным участком.

Размещение пожарной техники, оборудования и инвентаря проектируется расположить по адресу: Курская область, г. Курск, ул.Гаражная, д.1(территория дочернего предприятия ПАО "Россети" ОАО "Курские магистральные сети".

На основании приказа Минприроды России от 28 марта 2014 № 161 "Об утверждении видов средств предупреждения и тушения лесных пожаров, нормативов обеспеченности данными средствами лиц, использующих леса, норм наличия средств предупреждения и тушения лесных пожаров при использовании лесов": при использовании лесов в соответствии со статьями 36, 43-46 Лесного кодекса Российской Федерации пункты сосредоточения противопожарного инвентаря организуются с учетом возможности доставки ресурсов пожаротушения не позднее трех часов с момента обнаружения пожара.

Территориальное размещение пожарной техники, оборудования и инвентаря на лесном участке не представляется возможным, соответственно, тематическая лесная карта не приводится.

### Обоснование и характеристика видов и объемов планируемых профилактических мероприятий по защите лесов, с указанием мест проведения профилактических мероприятий

Таблица №15

Целевое назначение лесов (Кадастровый номер земельного участка на землях с/х назначения)	N квартала	N выдела	Профилактические мероприятия														
			Профилактические лесохозяйственные мероприятия						Профилактические биотехнические мероприятия								
			Лечение деревьев, шт.		Применение пестицидов для предотвращения появления очагов вредных организмов, га		Использование удобрений и минеральных добавок для повышения устойчивости лесных насаждений в неблагоприятные периоды (засуха, повреждение насекомыми), га		Улучшение условий обитания и размножения насекомоядных птиц и других насекомоядных животных, шт.		Охрана местообитаний, выпуск, расселение и интродукция насекомых-энтомофагов, га		Посев травянистых нектароносных растений, га		Использование феромонов, шт.		
			всего	ежегодный объем	всего	ежегодный объем	всего	ежегодный объем	всего	ежегодный объем	всего	ежегодный объем	всего	ежегодный объем	всего	ежегодный объем	
1	2	3	4	5	6	7	8	9	10	11	12	13	14	15	16	17	
<b>Защитные леса</b>																	
<b>Итого</b>																	
<b>Резервные леса</b>																	
<b>Итого</b>																	
<b>Эксплуатационные леса</b>																	
<b>Итого</b>																	
<b>Всего</b>																	

На лесном участке профилактические мероприятия по защите лесов не проектируются.

### Сведения о наличии очагов вредных организмов на лесном участке, с указанием их местоположения и мероприятий, необходимых для ликвидации очагов вредных организмов

Таблица №16

Наименование очагов вредных организмов	Целевое назначение лесов	Лесничество, участковое лесничество (Кадастровый номер земельного участка на землях с/х назначения)	N квартала	N выдела	Площадь, га	Мероприятия, необходимые для ликвидации очагов вредных организмов
1	2	3	4	5	6	7

Сведения о наличии очагов вредных организмов на лесном участке отсутствуют.

### Сведения о повреждении и гибели лесов на начало действия проекта освоения лесов с указанием их местоположения

Таблица №17

Наименование причин повреждения и гибели лесов	Целевое назначение лесов	Лесничество, участковое лесничество (Кадастровый номер земельного участка на землях с/х назначения)	N квартала	N выдела	Площадь поврежденных и погибших насаждений нарастающим итогом, га	Площадь погибших насаждений нарастающим итогом, га
1	2	3	4	5	6	7

В границах лесного участка сведения о повреждении и гибели лесов отсутствуют.

### Обоснование и характеристика видов и объемов планируемых санитарно-оздоровительных мероприятий на лесном участке, с указанием мест проведения санитарно-оздоровительных мероприятий

Таблица №18

Вид санитарно-оздоровительного мероприятия	Целевое назначение лесов	Лесничество, участковое лесничество (Кадастровый номер земельного участка на землях с/х назначения)	N квартала	N выдела	Площадь, га	Вырубаемый запас, м3			Год проведения	Обоснование
						общий	ликвидный	деловой		
1	2	3	4	5	6	7	8	9	10	11
<b>Защитные леса</b>										
<b>Итого</b>										
<b>Резервные леса</b>										
<b>Итого</b>										
<b>Эксплуатационные леса</b>										
<b>Итого</b>										
<b>Всего</b>										

На лесном участке лесопатологические обследования не проводились.

### Обоснование и характеристика проектируемых видов и объемов защитных мероприятий в зонах радиоактивного загрязнения (если таковые имеются)

Таблица №19

Наименование лесничества, участкового лесничества (Кадастровый номер земельного участка на землях с/х назначения)	Номер лесного квартала	Перечень выделов	Площадь, га	Зона загрязнения (слабая, средняя, сильная)	Защитные мероприятия в зонах радиоактивного загрязнения (на площади, га)			
					Установка предупреждающих аншлагов, шт.	Радиационный контроль лесных ресурсов (по видам)	Дозиметрический контроль при проведении лесохозяйственных работ	Прочие защитные мероприятия
1	2	3	4	5	6	7	8	9

Лесной участок не входит в зону радиоактивного загрязнения.

### Ведомость лесотаксационных выделов, входящих в зоны радиоактивного загрязнения (если таковые имеются), с указанием ограничений по видам использования лесных участков и заготовки лесных ресурсов

Таблица №20

Лесничество, участковое лесничество (Кадастровый номер земельного участка на землях с/х назначения)	N квартала	N выдела	Площадь, га	Зона загрязнения (слабая, средняя, сильная)	Ограничение использования лесного участка
1	2	3	4	5	6

Лесной участок не входит в зону радиоактивного загрязнения.

### Площадь земель, нуждающихся в лесовосстановлении

Таблица №21

Категория земель фонда лесовосстановления	Лесничество, участковое лесничество (Кадастровый номер земельного участка на землях с/х назначения)	N квартала	N выдела	Площадь, га
1	2	3	4	5

На лесном участке отсутствует площадь, нуждающаяся в лесовосстановлении.

Лица, использующие леса в соответствии со статьями 43 - 46 Лесного Кодекса РФ, обязаны выполнить работы по лесовосстановлению или лесоразведению в границах территории соответствующего субъекта Российской Федерации на площади, равной площади вырубленных лесных насаждений, в том числе при создании охранных зон, предназначенных для обеспечения безопасности граждан и создания необходимых условий для эксплуатации объектов, связанных с выполнением работ по геологическому изучению недр и разработкой месторождений полезных ископаемых, линейных объектов, не позднее чем через 3 года после рубки лесных насаждений в соответствии с проектом лесовосстановления или проектом лесоразведения в порядке, установленном Правительством Российской Федерации.

### Плановые способы и объемы лесовосстановления

Таблица №22

Категории земель, требующих лесовосстановления	Искусственное лесовосстановление			Комбинированное лесовосстановление	Естественное лесовосстановление	Всего
	итого	в том числе посев	в том числе посадка			
1	2	3	4	5	6	7
<b>Итого</b>						

Земли, нуждающиеся в лесовосстановлении, на лесном участке, отсутствуют, проведение лесовосстановительных мероприятий не проектируется.

### Ведомость лесотаксационных выделов, в которых планируются мероприятия по лесовосстановлению

Таблица №23

Категория земель фонда лесовосстановления	Лесничество, участковое лесничество (Кадастровый номер земельного участка на землях с/х назначения)	N квартала	N выдела	Площадь, га	Планируемый способ лесовосстановления
1	2	3	4	5	6

Земли, нуждающиеся в лесовосстановлении, на лесном участке, отсутствуют.

### Ведомость лесотаксационных выделов, в которых проектируются мероприятия по уходу за лесами

Таблица №24

Лесничество, участковое лесничество (Кадастровый номер земельного участка на землях с/х назначения)	Вид ухода	Целевая порода	N квартала	N выдела	Площадь, га
1	2	3	4	5	6

На лесном участке мероприятия по уходу за лесами не проектируются.

### Площадь лесов, нуждающихся в уходе за лесами, проектируемые виды и ежегодные объемы ухода за лесами при воспроизводстве лесов, не связанные с заготовкой древесины

Таблица №25

Породы (указывается соответствующая порода)	Площадь лесов, нуждающихся в уходе за лесами, га	Ежегодная площадь ухода за лесами, га	Вид ухода
1	2	3	4
<b>Хвойное</b>			
<b>Итого</b>			
<b>Твердолиственное</b>			
<b>Итого</b>			
<b>Мягколиственное</b>			
<b>Итого</b>			
<b>Всего</b>			

На лесном участке мероприятия по уходу за лесами не проектируются.

### Ведомость лесотаксационных выделов, в которых проектируются мероприятия по охране объектов животного и растительного мира, водных объектов

Таблица №26

Наименование объекта	Проектируемые мероприятия	Лесничество, участковое лесничество (Кадастровый номер земельного участка на землях с/х назначения)	N квартала	N выдела	Площадь, га	Объем, единица измерения
1	2	3	4	5	6	7

На лесном участке мероприятия по охране объектов животного и растительного мира не проектируются.

## II. Организация использования лесов

### Строительство, реконструкция, эксплуатация линейных объектов

#### Сведения о характеристиках и обосновании проектируемых видов и объемов работ по строительству, реконструкции, эксплуатации линейных объектов

Таблица №27

N п/п	Вид проектируемых работ по строительству, реконструкции, эксплуатации линейных объектов	Характеристика и обоснование проектируемых работ по строительству, реконструкции, эксплуатации линейных объектов	Объем проектируемых работ по строительству, реконструкции, эксплуатации линейных объектов
1	Строительство линии электропередачи «Строительство ВЛ 330 кВ от ВЛ 330 кВ Курская АЭС – Сумы Северная до ПС 330 кВ Белгород протяженностью 145 км со строительством ПП 330 кВ на ВЛ 330 кВ Курская АЭС – Сумы Северная по схеме «треугольник» с установкой трех выключателей 330 кВ и расширением ПС 330 кВ Белгород на одну линейную ячейку».	Работы по эксплуатации выполнять в соответствии с технической документацией объекта электросетевого хозяйства «Строительство ВЛ 330 кВ от ВЛ 330 кВ Курская АЭС – Сумы Северная до ПС 330 кВ Белгород протяженностью 145 км со строительством ПП 330 кВ на ВЛ 330 кВ Курская АЭС – Сумы Северная по схеме «треугольник» с установкой трех выключателей 330 кВ и расширением ПС 330 кВ Белгород на одну линейную ячейку».	193 метра

На основании регламента Суджанского лесничества и в соответствии с приказом Министерства природных ресурсов и экологии РФ от 10 июля 2020 г. № 434 "Об утверждении Правил использования лесов для строительства, реконструкции, эксплуатации линейных объектов и Перечня случаев использования лесов для строительства, реконструкции, эксплуатации линейных объектов без предоставления лесного участка, с установлением или без установления сервитута, публичного сервитута" в целях строительства линейных объектов используются, прежде всего, нелесные земли, а при отсутствии на лесном участке таких земель - участки не возобновившихся выруб, гарей, пустырей, прогалины, а также площади, на которых произрастают низкополнотные и наименее ценные лесные насаждения.

Осуществление строительства, реконструкции и эксплуатации линейных объектов должно исключать развитие эрозионных процессов на занятой и прилегающей территории.

При использовании лесов в целях строительства, реконструкции и эксплуатации автомобильных и железных дорог исключаются случаи, вызывающие нарушение поверхностного и внутрипочвенного стока вод, затопление или заболачивание лесных участков вдоль дорог.

При использовании лесов в целях строительства, реконструкции и эксплуатации линейных объектов не допускается:

- повреждение лесных насаждений, растительного покрова и почв за пределами предоставленного лесного участка и соответствующей охранной зоны;
- захламление прилегающих территорий за пределами предоставленного лесного участка строительным и бытовым мусором, отходами древесины, иными видами отходов;
- загрязнение площади предоставленного лесного участка и территории за его пределами химическими и радиоактивными веществами;
- проезд транспортных средств и иных механизмов по произвольным, неустановленным маршрутам за пределами предоставленного лесного участка и соответствующей охранной зоны.

Лица, осуществляющие использование лесов в целях строительства, реконструкции и эксплуатации линейных объектов, обеспечивают:

- регулярное проведение очистки просеки, примыкающих опушек леса, искусственных и естественных водотоков от захламления строительными, лесосечными, бытовыми и иными отходами, от загрязнения отходами производства, токсичными веществами;
- восстановление нарушенных производственной деятельностью лесных дорог, осушительных канав, дренажных систем, шлюзов, мостов, других гидромелиоративных сооружений, квартальных столбов, квартальных просек;
- принятие необходимых мер по устранению аварийных ситуаций, а также ликвидации их последствий, возникших по вине указанных лиц.

Земли, нарушенные или загрязненные при использовании лесов для строительства, реконструкции и эксплуатации линейных объектов, подлежат рекультивации в соответствии с требованиями законодательства Российской Федерации.

Использование лесов для строительства, реконструкции, эксплуатации линейных объектов осуществляется в соответствии со статьей 21 Лесного кодекса, а также приказа Министерства природных ресурсов и экологии РФ от 10 июля 2020 г. № 434 "Об утверждении Правил использования лесов для строительства, реконструкции, эксплуатации линейных объектов и Перечня случаев использования лесов для строительства, реконструкции, эксплуатации линейных объектов без предоставления лесного участка, с установлением или без установления сервитута, публичного сервитута".

Правила использования лесов для строительства, реконструкции, эксплуатации линейных объектов

Настоящие Правила использования лесов для строительства, реконструкции, эксплуатации линейных объектов (далее - Правила) разработаны в соответствии со статьей 45 Лесного кодекса Российской Федерации (Собрание законодательства Российской Федерации, 2006, № 50, ст. 5278; 2020, № 17, ст. 2725) (далее - Лесной кодекс).

Правила распространяются на граждан, юридических лиц, использующих леса для строительства, реконструкции, эксплуатации линейных объектов с предоставлением или без предоставления лесного участка, с установлением или без установления сервитута, публичного сервитута.

Лесные участки, находящиеся в государственной или муниципальной собственности, предоставляются гражданам, юридическим лицам в соответствии со статьей 9 Лесного кодекса (Собрание законодательства Российской Федерации, 2006, № 50, ст. 5278; 2018, № 52, ст. 8100) для строительства линейных объектов.

Лесные участки, которые находятся в государственной или муниципальной собственности и на которых расположены линейные объекты, предоставляются на правах, предусмотренных статьей 9 Лесного кодекса, гражданам, юридическим лицам, имеющим в собственности, безвозмездном пользовании, аренде, хозяйственном ведении или оперативном управлении такие линейные объекты.

Граждане, юридические лица, использующие леса для строительства, реконструкции, эксплуатации линейных объектов, в соответствии с пунктом 2 Перечня случаев использования лесов для строительства, реконструкции, эксплуатации линейных объектов, согласно приложению 2 к настоящему Приказу, вправе обратиться с ходатайством об установлении публичного сервитута в орган, уполномоченный на установление публичного сервитута.

Установление публичного сервитута осуществляется в соответствии с Земельным кодексом Российской Федерации (далее - Земельный кодекс).

При использовании лесов, расположенных на землях лесного фонда, для размещения объектов, связанных со строительством, реконструкцией, эксплуатацией линейных объектов, должны использоваться нелесные земли, а при отсутствии таких земель - земли, предназначенные для лесовосстановления (вырубки, гари, редины, пустыри, прогалины и другие), а также площади, на которых произрастают низкорослые и наименее ценные лесные насаждения.

В целях размещения объектов, связанных со строительством или реконструкцией линейных объектов, в лесах, расположенных на землях, не относящихся к землям лесного фонда, используются в первую очередь земли, на которых не расположены лесные насаждения.

Осуществление строительства, реконструкции и эксплуатации линейных объектов должно исключать развитие водной и ветровой эрозии земель на лесных участках, на которых размещаются линейные объекты и их охранные зоны.

Использование лесов, расположенных на землях лесного фонда, в целях строительства, реконструкции, эксплуатации линейных объектов осуществляется в соответствии с проектом освоения лесов и после подачи лесной декларации. Использование лесов, расположенных на землях иных категорий, в целях строительства, реконструкции, эксплуатации линейных объектов, осуществляется в соответствии с целевым назначением таких земель.

В целях использования линейных объектов, обеспечения их безаварийного функционирования и эксплуатации, в целях обеспечения безопасности граждан и создания необходимых условий для эксплуатации линейных объектов, в том числе в охранных зонах линейных объектов (в том числе в целях проведения аварийно-спасательных работ) гражданами, юридическими лицами, имеющими в собственности, безвозмездном пользовании, аренде, хозяйственном ведении или оперативном управлении линейные объекты, осуществляются:

а) прокладка и содержание в безлесном состоянии просек вдоль и по периметру линейных объектов.

Ширина просеки для линий электропередачи определяется в соответствии с требованиями и размерами охранных зон воздушных линий электропередачи, предусмотренными пунктом "а" приложения к Правилам установления охранных зон объектов электросетевого хозяйства и особых условий использования земельных участков, расположенных в границах таких зон, утвержденным постановлением Правительства Российской Федерации от 24 февраля 2009 г. № 160 (Собрание законодательства Российской Федерации, 2009, № 10, ст. 1220);

б) обрезка кроны, вырубка и опиловка деревьев, высота которых превышает расстояние по прямой от дерева до крайней точки линейного объекта, сооружения, являющегося его неотъемлемой технологической частью, или крайней точки вертикальной проекции линейного объекта, увеличенное на 2 метра;

в) вырубка сильноослабленных, усыхающих, сухостойных, ветровальных и буреломных деревьев, угрожающих падением на линейные объекты.

В целях обеспечения безопасности граждан и создания необходимых условий для эксплуатации линейных объектов, в том числе в охранных зонах линейных объектов, осуществляется использование лесов для проведения выборочных рубок и сплошных рубок деревьев, кустарников, лиан без предоставления лесных участков, установления сервитута, публичного сервитута.

Для проведения указанных в пунктах 8 и 9 Правил выборочных рубок и сплошных рубок деревьев, кустарников, лиан граждане, юридические лица, использующие леса для строительства, реконструкции, эксплуатации линейных объектов, направляют в орган государственной власти, орган местного самоуправления в пределах их полномочий, определенных в соответствии со статьями 81 - 84 Лесного кодекса (Собрание законодательства Российской Федерации, 2006, № 50, ст. 5278; 2020, № 17, ст. 2725) (далее - уполномоченный орган), не позднее 15 дней до завершения рубки, а при проведении рубок в целях предотвращения аварий или проведения аварийно-спасательных работ - не позднее чем через 2 рабочих дня с момента начала рубок, следующую информацию:

а) наименование юридического лица, фамилия, имя и отчество (при наличии) гражданина;

б) объем и породный состав вырубленной древесины;

в) сведения о местонахождении лесного участка в соответствии с материалами лесоустройства (лесничество, участковое лесничество, выдел, квартал) (для объектов электросетевого хозяйства также указывается диспетчерское наименование объекта электросетевого хозяйства и проектный номинальный класс напряжения);

г) срок завершения рубки лесных насаждений.

Требование о направлении заявителем иной информации, помимо указанной в настоящем пункте, а также отказ в получении направляемой информации, ее регистрации не допускаются.

В целях использования линейных объектов (в том числе в целях проведения аварийно-спасательных работ) допускаются выборочные рубки и сплошные рубки деревьев, кустарников, лиан, в том числе в охранных зонах и санитарно-защитных зонах, предназначенных для обеспечения безопасности граждан и создания необходимых условий для эксплуатации линейных объектов, сооружений, являющихся их неотъемлемой технологической частью.

Такие рубки осуществляются в порядке, установленном настоящими Правилами.

В защитных лесах предусмотренные частью 5 статьи 21 Лесного кодекса выборочные рубки и сплошные рубки деревьев, кустарников, лиан допускаются в случаях, если строительство, реконструкция, эксплуатация объектов, не связанных с созданием лесной инфраструктуры, для целей использования линейных объектов, не запрещены или не ограничены в соответствии с законодательством Российской Федерации.

Если иное не установлено законодательством Российской Федерации, в охранных зонах и на просеках линий электропередачи и линий связи, других линейных объектов допускается рубка деревьев, кустарников, лиан.

По всей ширине охранных зон линейных объектов на участках с нарушенным почвенным покровом при угрозе развития эрозии гражданами, юридическими лицами, осуществляющими использование лесов в целях строительства, реконструкции, эксплуатации линейных объектов, должны проводиться работы, создающие необходимые условия для предотвращения деградации земель, негативного воздействия нарушенных земель на окружающую среду, дальнейшего использования земель по целевому назначению и разрешенному использованию и (или) проведения биологических мероприятий.

При использовании лесов в целях строительства, реконструкции, эксплуатации линейных объектов не допускается:

повреждение лесных насаждений, растительного покрова и почв за пределами земель, на которых осуществляется использование лесов, и охранной зоны линейных объектов;

захламливание территорий, прилегающих к землям, на которых осуществляется использование лесов, строительным и бытовым мусором, отходами древесины;

загрязнение земель, на которых осуществляется использование лесов, и территорий, прилегающих к землям, на которых осуществляется использование лесов, химическими и радиоактивными веществами;

проезд транспортных средств, механизмов по произвольным, неустановленным маршрутам.

Земли, нарушенные или загрязненные химическими веществами, в том числе радиоактивными, иными веществами и микроорганизмами, содержание которых не соответствует нормативам качества окружающей среды, при использовании лесов для строительства, реконструкции, эксплуатации линейных объектов, подлежат рекультивации в соответствии с пунктом 6 постановления Правительства Российской Федерации от 10 июля 2018 г. № 800 "О проведении рекультивации и консервации земель" (Собрание законодательства Российской Федерации, 2018, № 31, ст. 4441; 2019, № 11, ст. 1128).

Граждане, юридические лица, осуществляющие использование лесов в целях строительства, реконструкции, эксплуатации линейных объектов, обеспечивают:

регулярное проведение очистки просеки, примыкающих опушек леса, искусственных и естественных водотоков от захламления строительными, лесосечными, бытовыми отходами, от загрязнения отходами производства, токсичными веществами;

восстановление нарушенных производственной деятельностью лесных дорог, осушительных канав, дренажных систем, шлюзов, мостов, других гидромелиоративных сооружений, квартальных столбов, квартальных просек;

принятие необходимых мер по устранению аварийных ситуаций, а также ликвидации их последствий.

Граждане, юридические лица, использующие леса для строительства, реконструкции, эксплуатации линейных объектов с предоставлением или без предоставления лесного участка, с установлением или без установления сервитута, публичного сервитута обязаны:

а) использовать лесной участок по целевому назначению в соответствии с Лесным кодексом, иными нормативными правовыми актами Российской Федерации, лесохозяйственным регламентом лесничества, на основании проекта освоения лесов, договора аренды лесного участка, договора безвозмездного пользования лесным участком, права постоянного (бессрочного) пользования, разрешения на использование земель или земельного участка, находящихся в государственной или муниципальной собственности, решения об установлении сервитута, публичного сервитута в соответствии с пунктом 3 Перечня случаев использования лесов для строительства, реконструкции, эксплуатации линейных объектов, согласно приложению 2 к настоящему Приказу;

б) составлять проект освоения лесов в соответствии с частью 1 статьи 88 Лесного кодекса, за исключением граждан, юридических лиц, использующих леса в соответствии с договором безвозмездного пользования и граждан, юридических лиц, использующих леса на основании разрешения на использование земель или земельного участка, находящихся в государственной или муниципальной собственности;

в) подавать ежегодно лесную декларацию в соответствии с частью 2 статьи 26 Лесного кодекса (за исключением лиц, которым участки предоставлены в безвозмездное пользование, и лиц, использующих леса на основании разрешения на использование земель или земельного участка, находящихся в государственной или муниципальной собственности);

г) представлять сведения, предусмотренные частью 1 статьи 49, частью 1 статьи 60, частью 1 статьи 60.11, частью 1 статьи 66 Лесного кодекса (Собрание законодательства Российской Федерации, 2006, № 50, ст. 5278; 2020, № 17, ст. 2725);

д) осуществлять предусмотренные частью 2 статьи 53.1 Лесного кодекса (Собрание законодательства Российской Федерации, 2006, № 50, ст. 5278; 2020, № 17, ст. 2725) меры противопожарного обустройства лесов на предоставленном лесном участке, за исключением граждан, юридических лиц, использующих леса в соответствии с договором безвозмездного пользования;

е) проводить предусмотренные частью 1 статьи 60.7 Лесного кодекса (Собрание законодательства Российской Федерации, 2006, № 50, ст. 5278; 2020, № 17, ст. 2725) мероприятия по предупреждению распространения вредных организмов;

ж) за исключением случая, предусмотренного частью 3 статьи 63.1 Лесного кодекса, выполнять предусмотренные частью 1 статьи 63.1 Лесного кодекса работы по лесовосстановлению или лесоразведению не позднее чем через один год после рубки лесных насаждений в соответствии с проектом лесовосстановления или проектом лесоразведения в соответствии с постановлением Правительства Российской Федерации от 7 мая 2019 г. № 566 "Об утверждении Правил выполнения работ по лесовосстановлению или лесоразведению лицами, использующими леса в соответствии со статьями 43 - 46 Лесного кодекса, и лицами, обратившимися с ходатайством или заявлением об изменении целевого назначения лесного участка" (Собрание законодательства Российской Федерации, 2019 № 20, ст. 2436);

з) в день окончания срока действия договора аренды лесного участка, договора безвозмездного пользования лесным участком, прекращения права постоянного (бессрочного) пользования лесным участком, передать уполномоченному органу лесной участок по акту приема-передачи лесного участка, в состоянии, пригодном для ведения лесного хозяйства, с характеристиками лесного участка, установленными проектом освоения лесов.

Граждане, юридические лица, в интересах которых установлен сервитут, после прекращения действия сервитута обязаны привести земельный участок в состояние, пригодное для его использования в соответствии с разрешенным использованием.

Обладатель публичного сервитута обязан привести земельный участок в состояние, пригодное для его использования в соответствии с разрешенным использованием, в срок не позднее чем три месяца после завершения строительства, капитального или текущего ремонта, реконструкции, эксплуатации, консервации, сноса инженерного сооружения, для размещения которого был установлен публичный сервитут, или в случаях установления публичного сервитута в целях, предусмотренных подпунктами 2, 5 статьи 39.37 Земельного кодекса (Собрание законодательства Российской Федерации, 2001, № 44, ст. 4147; 2018, № 32, ст. 5134), после завершения на земельном участке деятельности, для обеспечения которой установлен публичный сервитут;

и) выполнять иные обязанности, предусмотренные лесным законодательством.

Невыполнение гражданами, юридическими лицами, осуществляющими использование лесов в целях строительства, реконструкции, эксплуатации линейных объектов, лесохозяйственного регламента и проекта освоения лесов является основанием для досрочного расторжения договоров аренды лесного участка, а также принудительного прекращения права постоянного (бессрочного) пользования лесным участком или безвозмездного пользования лесным участком, прекращения сервитута, публичного сервитута.

## Характеристика существующих и проектируемых объектов, строений и сооружений при строительстве, реконструкции, эксплуатации линейных объектов на лесном участке

Таблица №28

Наименование объекта, строения, сооружения	Лесничество, участковое лесничество (Кадастровый номер земельного участка на землях с/х назначения)	№ квартала	№ выдела	Площадь объекта, строения, сооружения, м <sup>2</sup>	Протяженность объекта, м	Характеристика объекта	Проектируемые мероприятия
1	2	3	4	5	6	7	8
Проектируемые объекты							
Линия электропередачи воздушная, кабельная всех классов напряжения	Суджанское, Беловское	кв.94, кв.128	кв.94 ч. выд. 17, ч. выд. 22, ч. выд. 23, ч. выд. 24; кв.128 ч.в.3	15 347	193	воздушная, капитальная	строительство

В соответствии с частью 9 статьи 21 Лесного кодекса Российской Федерации земли, которые использовались для строительства, реконструкции, капитального ремонта или эксплуатации объектов капитального строительства, не связанных с созданием лесной инфраструктуры, подлежат рекультивации.

Правила и порядок проведения рекультивации земель, а также особенности рекультивации земель установлены постановлением Правительства Российской Федерации от 10.07.2018 № 800 (далее – «Правила»).

Согласно пункту 8 рекультивация земель осуществляются путем проведения технических и (или) биологических мероприятий.

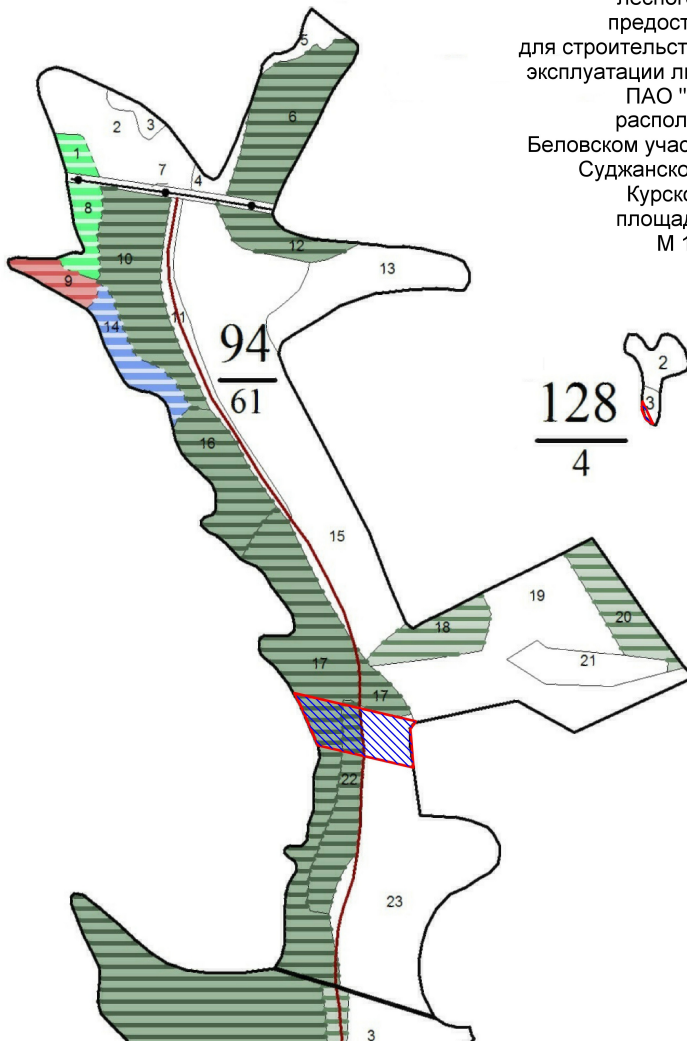
Конкретные объемы и виды работ рекультивации лесного участка при проведении технических и биологических мероприятий отображены в составе проектной документации на строительство объекта: «Строительство ВЛ 330 кВ от ВЛ 330 кВ Курская АЭС – Сумы Северная до ПС 330 кВ Белгород протяженностью 145 км со строительством ПП 330 кВ на ВЛ 330 кВ Курская АЭС – Сумы Северная по схеме «треугольник» с установкой трех выключателей 330 кВ и расширением ПС 330 кВ Белгород на одну линейную ячейку». I этап строительства в Разделе 7 Тома 7.3 (Л330XXXX-41.П015-1-РНЗ). Мероприятия по охране окружающей среды. ВЛ 330 кВ. Проект рекультивации нарушенных земель.

Территориальное размещение объектов при строительстве, реконструкции и эксплуатации линейных объектов показано на тематической лесной карте.


### ТЕМАТИЧЕСКАЯ ЛЕСНАЯ КАРТА

ТЕРРИТОРИАЛЬНОЕ РАЗМЕЩЕНИЕ СУЩЕСТВУЮЩИХ И ПРОЕКТИРУЕМЫХ ОБЪЕКТОВ, СТРОЕНИЙ И СООРУЖЕНИЙ ПРИ СТРОИТЕЛЬСТВЕ, РЕКОНСТРУКЦИИ, ЭКСПЛУАТАЦИИ ЛИНЕЙНЫХ ОБЪЕКТОВ


лесного участка,  
предоставленного  
для строительства, реконструкции,  
эксплуатации линейных объектов  
ПАО "Россети"  
расположенного в  
Беловском участковом лесничестве  
Суджанского лесничества  
Курской области  
площадь 1,5347 га  
М 1:10 000



проектируемые :  
капитальные:

 линия электропередачи воздушная, кабельная всех классов напряжения

#### УСЛОВНЫЕ ОБОЗНАЧЕНИЯ

<b>94</b>	номер квартала
17	номер выдела
	предоставленный лесной участок

**Проектируемый объем рубок лесных насаждений на лесном участке, предназначенном для строительства, реконструкции, эксплуатации линейных объектов**

Таблица №29

Проектируемые объекты, строения, сооружения	Лесничество, участковое лесничество (Идентификационный номер)	N квартала	N выдела	Площадь объекта, строения	Объем рубок, м <sup>3</sup>
---	--	------------	----------	---------------------------	-----------------------------

	( кадастровый номер земельного участка на землях с/х назначения)			строения, сооружения, м2	корневой запас	в т.ч. хвойные	ликвидный запас	в т.ч. хвойные
1	2	3	4	5	6	7	8	9
Линия электропередачи воздушная, кабельная всех классов напряжения	Суджанское, Суджанское	кв.94, кв.128	кв.94 ч. выд. 17, ч. выд. 22, ч. выд. 23, ч. выд. 24; кв.128 ч.в.3	15 347,00	241		230	
<b>ИТОГО</b>				<b>15 347,00</b>	<b>241</b>		<b>230</b>	

Объем рубки лесных насаждений уточняется при отводе участка, планируемого к размещению линейных объектов, с учетом охранных зон объекта.

В соответствии со ст.20 Лесного кодекса РФ право собственности на древесину, которая получена при использовании лесов, расположенных на землях лесного фонда, в соответствии со статьями 43-46 настоящего Кодекса, принадлежит Российской Федерации.

Порядок реализации древесины определен Постановлением Правительства Российской Федерации от 23.07.2009 № 604. Пунктом 7 указанного постановления на юридических и физических лиц, использующих леса для строительства, реконструкции, эксплуатации линейных объектов, возложена обязанность в срок, не позднее 15 дней до завершения рубки, направлять в орган государственной власти субъекта Российской Федерации информацию об объемах и породном составе вырубленной древесины.

Лица, использующие леса в соответствии со статьями 43 - 46 Лесного Кодекса РФ, обязаны выполнить работы по лесовосстановлению или лесоразведению в границах территории соответствующего субъекта Российской Федерации на площади, равной площади вырубленных лесных насаждений, в том числе при создании охранных зон, предназначенных для обеспечения безопасности граждан и создания необходимых условий для эксплуатации объектов, связанных с выполнением работ по геологическому изучению недр и разработкой месторождений полезных ископаемых, линейных объектов, не позднее чем через три года после рубки лесных насаждений в соответствии с проектом лесовосстановления или проектом лесоразведения в порядке, установленном Правительством Российской Федерации.